



**КОМИТЕТ ИМУЩЕСТВЕННЫХ ОТНОШЕНИЙ
АДМИНИСТРАЦИИ ПЕРМСКОГО МУНИЦИПАЛЬНОГО ОКРУГА**

РЕШЕНИЕ

о размещении объектов № 835

Пермский край
Пермский округ

26.04.2023

Комитет имущественных отношений администрации Пермского муниципального округа разрешает Акционерному обществу «Газпром газораспределение Пермь» (ИНН 5902183841, ОГРН 1025900512670, почтовый адрес: 614000, г. Пермь, ул. Петропавловская, 43)

размещение объекта «Газопровод давлением до 1.2 Мпа, для размещения которого не требуется разрешения на строительство»

на землях государственная собственность на которые не разграничена

на срок 1 год с 26.04.2023г. по 25.04.2024г.

Местоположение: Пермский край, м.о. Пермский, с. Ляды, ул. Семеновская, дом 5

Приложение: схема предполагаемых к использованию земель или части земельного участка.

Особые условия использования:

1) При установке газопровода учесть параметры ширины проезда улично-дорожной сети, во избежание сужения полосы отвода дороги.

2) При условии получения разрешения на производство земляных работ.

Заместитель председателя комитета
имущественных отношений администрации
Пермского муниципального округа



(подпись, печать)

М.В. Королева

Схема предполагаемых к использованию земель или части земельного участка

Каталог координат, м

Объект: Газопровод давлением до 1,2 Мпа, для размещения которого не требуется разрешения на строительство

Местоположение: расположенных по адресу: Пермский край, м.о. Пермский, с. Ляды, ул. Семёновская, дом 5

Площадь земель или части земельного участка, кв.м.: 676








Категория земель: земли населенных пунктов

Вид разрешенного использования: -

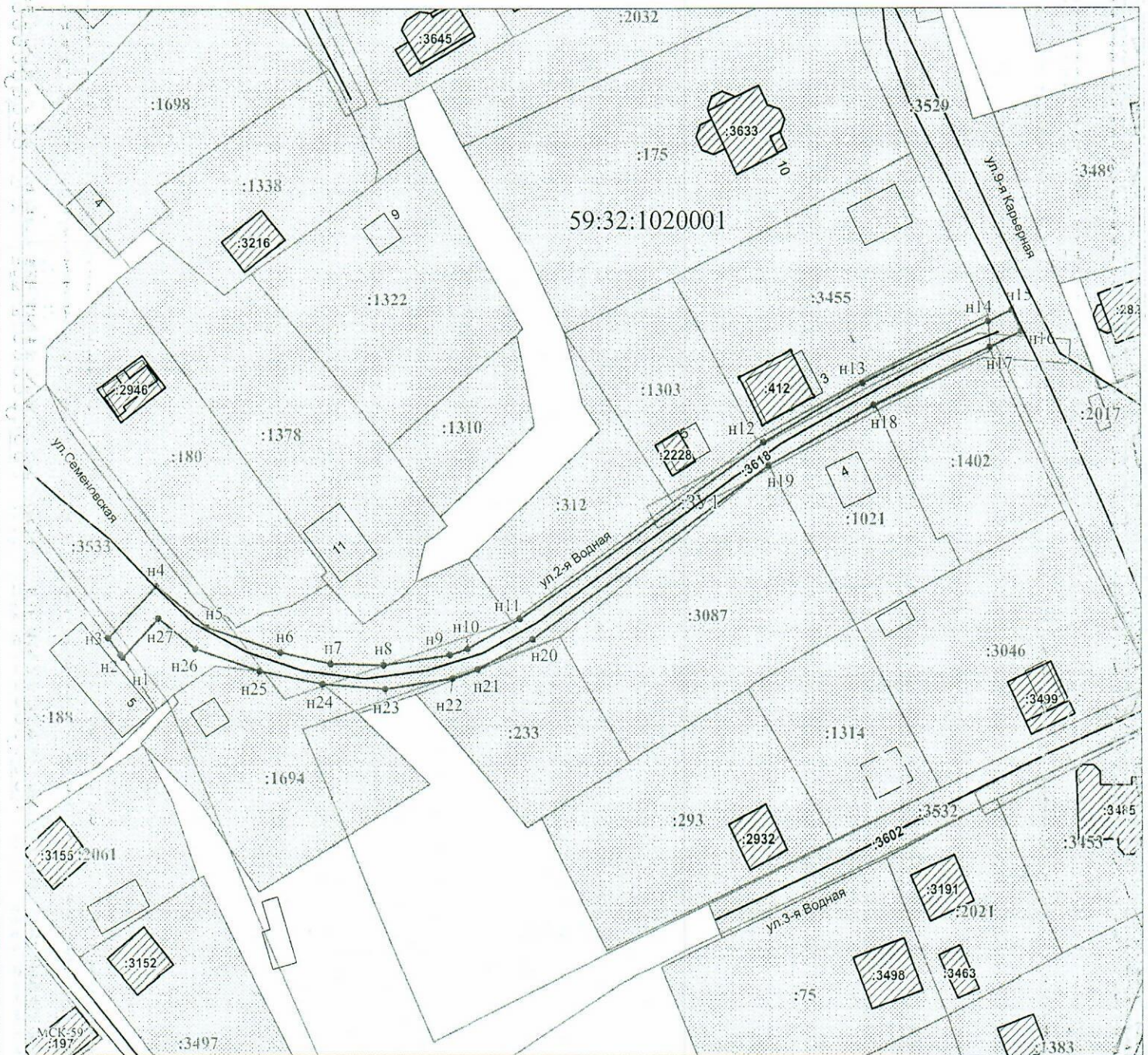
Описание границ смежных землепользователей:


- От точки н1 до точки н3 - земельный участок с кадастровым номером 59:32:1020001:188
- От точки н3 до точки н14 - земельный участок с кадастровым номером 59:32:1020001:3533
- От точки н14 до точки н17 - земельный участок с кадастровым номером 59:32:1020001:3529
- От точки н17 до точки н18 - земельный участок с кадастровым номером 59:32:1020001:3533
- От точки н18 до точки н19 - земельный участок с кадастровым номером 59:32:1020001:1021
- От точки н19 до точки н24 - земельный участок с кадастровым номером 59:32:1020001:3533
- От точки н24 до точки н25 - земельный участок с кадастровым номером 59:32:1020001:1694
- От точки н25 до точки н1 - земельный участок с кадастровым номером 59:32:1020001:3533

Условные обозначения:

-  - предполагаемый участок земель, на которых планируется размещение объекта
-  - границы и номер земельного участка, сведения о которых внесены в ЕГРН
-  - границы и номер объекта капитального строительства, сведения о которых внесены в ЕГРН
-  - граница кадастрового квартала
-  59.32.2.857 - зоны с особыми условиями использования территории, сведения о которых внесены в ЕГРН
-  :ЗУ1 - обозначение запрашиваемого земельного участка
-  н1 - характерная точка границ земель или части земельного участка
- 59:32:1020001 - номер кадастрового квартала

№ точки границы	X	Y
н1	526658.03	2254689.01
н2	526658.54	2254688.62
н3	526661.23	2254686.53
н4	526669.97	2254694.85
н5	526663.01	2254703.41
н6	526658.86	2254715.92
н7	526656.98	2254724.43
н8	526656.75	2254733.37
н9	526658.44	2254744.37
н10	526659.40	2254747.57
н11	526664.36	2254756.42
н12	526693.57	2254797.98
н13	526703.06	2254814.82
н14	526713.31	2254836.21
н15	526715.21	2254840.17
н16	526711.58	2254841.83
н17	526709.01	2254836.46
н18	526699.52	2254816.66
н19	526689.93	2254798.33
н20	526660.96	2254758.56
н21	526656.02	2254749.27
н22	526654.47	2254744.34
н23	526652.75	2254733.61
н24	526653.61	2254723.68
н25	526655.79	2254712.47
н26	526659.45	2254701.45
н27	526664.53	2254695.19
н1	526658.03	2254689.01



Заявитель:  / Егорова И.В.
 МП (подпись, расшифровка подписи)

Масштаб 1:700

(для юридических лиц и индивидуальных предпринимателей)